







SOCIETA'	MOLISE GESTIONI S.r.l.					
CODICE IMPIANTO	37647					
DENOMINAZIONE IMPIANTO	TORO					
COMUNE	TORO					
ELENCO VIE ISPEZIONATE	DATA ISPEZIONE	RETE AP/MP	RETE BP	DERIVAZIONE DI UTENZA PARTE INTERRATA	DERIVAZIONE DI UTENZA PARTE AEREA	GRUPPO DI MISURA
RUA PELUSO	16/10/2025		X	X		
VIA ANNUNZIATA	16/10/2025		X	X		
VIA ANTICA	16/10/2025		X	X		
VIA CALATA POZZILLO	16/10/2025		X	X		
VIA CALATA S.ROCCO	16/10/2025		X	X		
VIA DI SOPRA	16/10/2025		X	X		
VIA DI SOTTO	16/10/2025		X	X		
VIA F.LLI TATTA	16/10/2025		X	X		
VIA G. MARCONI	16/10/2025		X	X		
VIA RUA CIANCIULLO	16/10/2025		X	X		
VIA RUA FRACASSO	16/10/2025		X	X		
VIA RUA PETRUCCI	16/10/2025		X	X		
VIA RUA PIFALO	16/10/2025		X	X		
VIA SOTTO LE CASE	16/10/2025		X	X		


SOCIETA'	MOLISE GESTIONI S.r.l.					
CODICE IMPIANTO	37157					
DENOMINAZIONE IMPIANTO	JELSI					
COMUNE	JELSI					
ELENCO VIE ISPEZIONATE	DATA ISPEZIONE	RETE AP/MP	RETE BP	DERIVAZIONE DI UTENZA PARTE INTERRATA	DERIVAZIONE DI UTENZA PARTE AEREA	GRUPPO DI MISURA
CALATA AI GIARDINI	15/10/2025		X	X		
CALATA ANNUNZIATA	15/10/2025		X	X		
CALATA S.NICOLA	15/10/2025		X	X		
PORTA D'ANGELI	15/10/2025		X	X		
VIA AI GIARDINI	15/10/2025		X	X		
VIA ALLE CAMPAGNE	15/10/2025		X	X		
VIA CROCE	15/10/2025		X	X		
VIA G.GUGLIELMO	15/10/2025		X	X		
VIA PORTA MAGGIORE	15/10/2025		X	X		
VIA RIPO	15/10/2025		X	X		
VIA S. ANDREA	15/10/2025		X	X		
VIA S.NICOLA	15/10/2025		X	X		
VICO I FONTANA VECCHIA	15/10/2025		X	X		
VICO II FONTANA VECCHIA	15/10/2025		X	X		
VICO II LUNGO AL CORSO	15/10/2025		X	X		
VICO III FONTANA VECCHIA	15/10/2025		X	X		
VICO STORTO CHIESA	15/10/2025		X	X		


SOCIETA'	MOLISE GESTIONI S.r.l.					
CODICE IMPIANTO	35547					
DENOMINAZIONE IMPIANTO	SAN GIOVANNI IN GALDO					
COMUNE	SAN GIOVANNI IN GALDO					
ELENCO VIE ISPEZIONATE	DATA ISPEZIONE	RETE AP/MP	RETE BP	DERIVAZIONE DI UTENZA PARTE INTERRATA	DERIVAZIONE DI UTENZA PARTE AEREA	GRUPPO DI MISURA
L.GO DELLA CHIESA	15/10/2025		X	X		
VIA DEI FIORI	15/10/2025		X	X		
VIA FONTANAVECCHIA	15/10/2025		X	X		
VIA MORRUTTO	15/10/2025		X	X		
VIA PORTA ALBA	15/10/2025		X	X		
VICO I P.ZZA MUNICIPIO	15/10/2025		X	X		
VICO I VIA DEL CONVENTO	15/10/2025		X	X		
VICO I VIA MARCONI	15/10/2025		X	X		
VICO I VIA ROMA	15/10/2025		X	X		
VICO II B.GO S.GERMANO	15/10/2025		X	X		
VICO II P.ZZA MUNICIPIO	15/10/2025		X	X		
VICO II VIA MARCONI	15/10/2025		X	X		
VICO II VIA ROMA	15/10/2025		X	X		
VICO III VIA MARCONI	15/10/2025		X	X		
VICO IV B.GO S.GERMANO	15/10/2025		X	X		
VICO IV VIA MARCONI	15/10/2025		X	X		
VICO IX B.GO S.GERMANO	15/10/2025		X	X		
VICO IX VIA ROMA	15/10/2025		X	X		
VICO V B.GO S.GERMANO	15/10/2025		X	X		
VICO VI B.GO S.GERMANO	15/10/2025		X	X		
VICO VII B.GO S.GERMANO	15/10/2025		X	X		
VICO VIII VIA ROMA	15/10/2025		X	X		
VICO XI B.GO S.GERMANO	15/10/2025		X	X		
VICO XIII B.GO S.GERMANO	15/10/2025		X	X		
VICO XIV B.GO S.GERMANO	15/10/2025		X	X		


SOCIETA'	MOLISE GESTIONI S.r.l.					
CODICE IMPIANTO	35535					
DENOMINAZIONE IMPIANTO	CAMPODIPIETRA					
COMUNE	CAMPODIPIETRA					
ELENCO VIE ISPEZIONATE	DATA ISPEZIONE	RETE AP/MP	RETE BP	DERIVAZIONE DI UTENZA PARTE INTERRATA	DERIVAZIONE DI UTENZA PARTE AEREA	GRUPPO DI MISURA
TRAV.I S. BIASE	16/10/2025		X	X		
VIA CARCERE VECCHIO	16/10/2025		X	X		
VIA DEGLI ORTI	16/10/2025		X	X		
VIA GROTTI	16/10/2025		X	X		
VICO AVIRRI	16/10/2025		X	X		
VICO COCCA	16/10/2025		X	X		
VICO D'AGATA	16/10/2025		X	X		
VICO DIRITTO CHIESA	16/10/2025		X	X		
VICO FORNO VECCHIO	16/10/2025		X	X		
VICO I NEVIERA	16/10/2025		X	X		
VICO I S. BIASE	16/10/2025		X	X		
VICO II NEVIERA	16/10/2025		X	X		
VICO LAGONE	16/10/2025		X	X		
VICO MAROTTA	16/10/2025		X	X		


SOCIETA'	MOLISE GESTIONI S.r.l.					
CODICE IMPIANTO	36350					
DENOMINAZIONE IMPIANTO	ROTONDA					
COMUNE	ROTONDA					
ELENCO VIE ISPEZIONATE	DATA ISPEZIONE	RETE AP/MP	RETE BP	DERIVAZIONE DI UTENZA PARTE INTERRATA	DERIVAZIONE DI UTENZA PARTE AEREA	GRUPPO DI MISURA
CONTRADA GIARDINI	08/10/2025		X	X		
CORSO GIUSEPPE GARIBALDI	08/10/2025	X	X	X		
CORSO VITTORIO EMANUELE III	08/10/2025		X	X		
FRAZIONE BOVILE	08/10/2025		X	X		
FRAZIONE CALORIE	08/10/2025	X		X		
FRAZIONE COTURA	08/10/2025	X		X		
FRAZIONE FIUMARA	08/10/2025	X		X		
FRAZIONE PEGNO	08/10/2025		X	X		
FRAZIONE SANTA MARIA	08/10/2025		X	X		
FRAZIONE SANT'ANDREA	08/10/2025	X	X	X		
FRAZIONE SERVIE	08/10/2025		X	X		
LARGO PAOLO BORSELLINO	08/10/2025	X	X	X		
PIAZZA VITTORIO EMANUELE III	08/10/2025		X	X		
QUARTA TRAVERSA VIA PIETRO NENNI	08/10/2025		X	X		
QUINTA TRAVERSA VIA PIETRO NENNI	08/10/2025		X	X		
SECONDA TRAVERSA VIA PIETRO NENNI	08/10/2025		X	X		
TERZA TRAVERSA VIA PIETRO NENNI	08/10/2025		X	X		
TERZA TRAVERSA VIA ROMA	08/10/2025		X	X		
VIA ALDO MORO	08/10/2025		X	X		
VIA CASSANETO	08/10/2025	X	X	X		
VIA DEI ROTONDESI IN ARGENTINA	08/10/2025	X	X	X		
VIA DELLE FRECCIE TRICOLORI	08/10/2025		X	X		
VIA DELLE ROSE	08/10/2025		X	X		
VIA MARIO PAGANO	08/10/2025		X	X		
VIA MONSIGNOR BASILE	08/10/2025		X	X		
VIA PIETRO NENNI	08/10/2025	X	X	X		
VIA PRINCIPE UMBERTO	08/10/2025		X	X		
VIA ROMA	08/10/2025	X	X	X		
VIA S. ANTONIO	08/10/2025		X	X		
VIA SALVATORE ALLENDE	08/10/2025		X	X		
VIA SERVIE	08/10/2025	X		X		


SOCIETA'	MOLISE GESTIONI S.r.l.					
CODICE IMPIANTO	36351					
DENOMINAZIONE IMPIANTO	CASTELLUCCIO INFERIORE					
COMUNE	CASTELLUCCIO INFERIORE					
ELENCO VIE ISPEZIONATE	DATA ISPEZIONE	RETE AP/MP	RETE BP	DERIVAZIONE DI UTENZA PARTE INTERRATA	DERIVAZIONE DI UTENZA PARTE AEREA	GRUPPO DI MISURA
CONTRADA CAMPANELLA	09/10/2025		X	X		
CONTRADA FORCELLE	09/10/2025		X	X		
CONTRADA PIETRASASSI	09/10/2025		X	X		
CONTRADA SAN GAETANO	09/10/2025		X	X		
CONTRADA SAN MICHELE	09/10/2025	X	X	X		
LARGO GUGLIELMO MARCONI	09/10/2025		X	X		
PIAZZA ANTONIO GRAMSCI	09/10/2025		X	X		
SP241	09/10/2025		X	X		
STRADA DI SERVITU	09/10/2025	X		X		
STRADA DI SERVITU' 2	09/10/2025		X	X		
STRADA DI SERVITU' 3	09/10/2025	X	X	X		
STRADA DI SERVITU' 4	09/10/2025		X	X		
STRADA NAZIONALE DELLE CALABRIE	09/10/2025	X	X	X		
STRADA VICINALE CERASIA	09/10/2025		X	X		
STRADA VICINALE SAN TOMMASO	09/10/2025		X	X		
VIA AMOROSO	09/10/2025	X	X	X		
VIA CARICCHIO	09/10/2025		X	X		
VIA CONVENTO	09/10/2025		X	X		
VIA GAETANO ARCERI	09/10/2025		X	X		
VIA GIARDINI	09/10/2025		X	X		
VIA GIOVANNI SALERNO	09/10/2025		X	X		
VIA INTENDENTE TARANTO	09/10/2025		X	X		
VIA MONTE BIANCO	09/10/2025		X	X		
VIA MONTE CERVINO	09/10/2025		X	X		
VIA MONTE ROSA	09/10/2025	X	X	X		
VIA NAZIONALE	09/10/2025		X	X		
VIA ROMA	09/10/2025	X	X	X		
VIA SENATORE ARCIERI	09/10/2025		X	X		


SOCIETA'	MOLISE GESTIONI S.r.l.					
CODICE IMPIANTO	36352					
DENOMINAZIONE IMPIANTO	EPISCOPIA					
COMUNE	LATRONICO					
ELENCO VIE ISPEZIONATE	DATA ISPEZIONE	RETE AP/MP	RETE BP	DERIVAZIONE DI UTENZA PARTE INTERRATA	DERIVAZIONE DI UTENZA PARTE AEREA	GRUPPO DI MISURA
CONTRADA DEMANIO	07/10/2025	X	X	X		
CONTRADA POMAGRESTA	07/10/2025		X	X		
CONTRADA PROCOIO	07/10/2025		X	X		
FRAZIONE AGROMONTE MILEO	07/10/2025		X	X		
FRAZIONE LUCARELLI	07/10/2025		X	X		
LOCALITA' PRETI	07/10/2025		X	X		
RIONE BATTISTA	07/10/2025	X	X	X		
RIONE PELUSO	07/10/2025		X	X		
SPEXSS104	07/10/2025	X		X		
STRADA DI SERVITU 3	07/10/2025	X		X		
STRADA DI SERVITU 4	07/10/2025	X		X		
STRADA DI SERVITU 5	07/10/2025	X		X		
STRADA DI SERVITU 6	07/10/2025	X		X		
STRADA PROVINCIALE 46 DELLA PESCHERIA	07/10/2025	X	X	X		
VIA ANGELO DIEGO	07/10/2025		X	X		
VIA CALVARIO	07/10/2025		X	X		
VIA CARMINANTON	07/10/2025		X	X		
VIA CHIESA	07/10/2025		X	X		
VIA CHIESA AGROMONTE MILEO	07/10/2025	X	X	X		
VIA CIMITERO	07/10/2025		X	X		
VIA DIEGO	07/10/2025		X	X		
VIA FORGIA	07/10/2025		X	X		
VIA MATURO	07/10/2025		X	X		
VIA MULINI	07/10/2025	X		X		
VIA PAPALEO	07/10/2025		X	X		
VIA PISCIALACQUA	07/10/2025		X	X		
VIA POMAGRESTE	07/10/2025		X	X		
VIA PROVINCIALE	07/10/2025		X	X		
VIA SCASCI	07/10/2025		X	X		
VIA TITTI	07/10/2025	X	X	X		
VIA TUFO	07/10/2025		X	X		
VICO VIII PROVINCIALE	07/10/2025		X	X		

SOCIETA'	MOLISE GESTIONI S.r.l.					
CODICE IMPIANTO	36352					
DENOMINAZIONE IMPIANTO	EPISCOPIA					
COMUNE	EPISCOPIA					
ELENCO VIE ISPEZIONATE	DATA ISPEZIONE	RETE AP/MP	RETE BP	DERIVAZIONE DI UTENZA PARTE INTERRATA	DERIVAZIONE DI UTENZA PARTE AEREA	GRUPPO DI MISURA
CONTRADA CORNALE	07/10/2025		X	X		
CONTRADA TAVERNA	07/10/2025		X	X		
PIAZZA SAN NICOLA DI BARI	07/10/2025		X	X		
SPEXSS104	07/10/2025	X		X		
STRADA DI SERVITU 2	07/10/2025		X	X		
STRADA NAZIONALE	07/10/2025	X	X	X		
VIA ADDOLORATA	07/10/2025		X	X		
VIA DEI GIARDINI	07/10/2025	X	X	X		
VIA ING. GIOVANNI BRUNO	07/10/2025	X	X	X		
VIA MONASTERO	07/10/2025		X	X		
VIA PIAZZA	07/10/2025		X	X		
VIA ROMA	07/10/2025		X	X		
VIA SAN FRANCESCO	07/10/2025		X	X		
VIA SIRIS	07/10/2025		X	X		
VIA TIMPONE	07/10/2025		X	X		
VIADOTTO SINNI	07/10/2025	X		X		

SOCIETA'	MOLISE GESTIONI S.r.l.					
CODICE IMPIANTO	36353					
DENOMINAZIONE IMPIANTO	LATRONICO					
COMUNE	LATRONICO					
ELENCO VIE ISPEZIONATE	DATA ISPEZIONE	RETE AP/MP	RETE BP	DERIVAZIONE DI UTENZA PARTE INTERRATA	DERIVAZIONE DI UTENZA PARTE AEREA	GRUPPO DI MISURA
CONTRADA CALDA	07/10/2025	X	X	X		
CORSO VITTORIO EMANUELE II	07/10/2025	X	X	X		
LARGO BONIFACIO DE LUCA	07/10/2025		X	X		
LARGO BRIGADIERE EGIDIO LOMBARDI	07/10/2025		X	X		
LARGO CIALDINI	07/10/2025		X	X		
LARGO ELEONORA PIMENTEL	07/10/2025		X	X		
PIAZZA S. EGIDIO	07/10/2025		X	X		
PIAZZA UMBERTO I	07/10/2025	X	X	X		
STRADA COMUNALE CALDA	07/10/2025	X	X	X		
STRADA DI SERVITU	07/10/2025	X		X		
STRADA DI SERVITU 2	07/10/2025	X	X	X		
STRADA DI SERVITU 3	07/10/2025	X		X		
STRADA PROVINCIALE 101	07/10/2025		X	X		
STRADA PROVINCIALE 142	07/10/2025		X	X		
STRADA STATALE 104	07/10/2025		X	X		
TRAVERSA IV DI CORSO VITTORIO EMANUELE II	07/10/2025		X	X		
VIA ALCIDE DE GASPERI	07/10/2025		X	X		
VIA ALDO MORO	07/10/2025		X	X		
VIA BONGHI	07/10/2025		X	X		
VIA CALVARIO	07/10/2025	X	X	X		
VIA CANONICA	07/10/2025		X	X		
VIA CAVOUR	07/10/2025		X	X		
VIA DEL CARPANO	07/10/2025		X	X		
VIA DELLA PINETA	07/10/2025		X	X		
VIA DUCA D'AOSTA	07/10/2025		X	X		
VIA GARRAMONE	07/10/2025	X	X	X		
VIA GIOVANNI FALCONE	07/10/2025		X	X		
VIA KENNEDY	07/10/2025		X	X		
VIA MULINO DEI PRETI	07/10/2025		X	X		
VIA PIETRO LA CAVA	07/10/2025	X	X	X		
VIA PIETRO NENNI	07/10/2025		X	X		
VIA ROMA	07/10/2025	X	X	X		
VIA SALVO D'ACQUISTO	07/10/2025		X	X		
VIA SANT'ANTONIO	07/10/2025	X		X		
VIA XX SETTEMBRE	07/10/2025		X	X		
VIA ZANARDELLI	07/10/2025	X	X	X		
VIALE DELLA RESISTENZA	07/10/2025		X	X		
VIALE DELLA VITTORIA	07/10/2025		X	X		

SOCIETA'	MOLISE GESTIONI S.r.l.					
CODICE IMPIANTO	36355					
DENOMINAZIONE IMPIANTO	VIGGIANELLO					
COMUNE	VIGGIANELLO					
ELENCO VIE ISPEZIONATE	DATA ISPEZIONE	RETE AP/MP	RETE BP	DERIVAZIONE DI UTENZA PARTE INTERRATA	DERIVAZIONE DI UTENZA PARTE AEREA	GRUPPO DI MISURA
CORSO SENATORE V. DE FILPO	08/10/2025		X	X		
FRAZIONE ANZOLECONTE	08/10/2025	X	X	X		
FRAZIONE CALOIE	08/10/2025		X	X		
FRAZIONE CALVARIO	08/10/2025	X	X	X		
FRAZIONE CERUZZO	08/10/2025		X	X		
FRAZIONE COSTA MONACI	08/10/2025		X	X		
FRAZIONE FILICARA	08/10/2025		X	X		
FRAZIONE GALLIZZI	08/10/2025		X	X		
FRAZIONE PEZZO LA CORTE	08/10/2025		X	X		
FRAZIONE PIANO LO SFANO	08/10/2025		X	X		
FRAZIONE SAN NICOLA	08/10/2025		X	X		
FRAZIONE SANTOIANNI	08/10/2025		X	X		
FRAZIONE SANT'ONOFRIO	08/10/2025		X	X		
FRAZIONE SCARPALEGGIA	08/10/2025		X	X		
FRAZIONE TURBOLO	08/10/2025		X	X		
PIAZZA ASSUNTA	08/10/2025		X	X		
STRADA DI SERVITU	08/10/2025	X	X	X		
STRADA DI SERVITU 2	08/10/2025		X	X		
STRADA PROVINCIALE 4	08/10/2025		X	X		
STRADA VICINALE DELLA SERRA	08/10/2025		X	X		
VIA CARELLA	08/10/2025		X	X		
VIA GUGLIELMO MARCONI	08/10/2025		X	X		
VIA MARCALDO	08/10/2025		X	X		
VIA ROMA	08/10/2025		X	X		
VIA SAN FRANCESCO	08/10/2025		X	X		
VIA TIMPONE	08/10/2025		X	X		

SOCIETA'	MOLISE GESTIONI S.r.l.					
CODICE IMPIANTO	36514					
DENOMINAZIONE IMPIANTO	LAGONEGRO					
COMUNE	LAGONEGRO					
ELENCO VIE ISPEZIONATE	DATA ISPEZIONE	RETE AP/MP	RETE BP	DERIVAZIONE DI UTENZA PARTE INTERRATA	DERIVAZIONE DI UTENZA PARTE AEREA	GRUPPO DI MISURA
CONTRADA VERNETA	06/10/2025		X	X		
PIAZZA DELLA REPUBBLICA	06/10/2025		X	X		
PIAZZA DUCA DEGLI ABRUZZI	06/10/2025		X	X		
PIAZZA IV NOVEMBRE	06/10/2025		X	X		
PIAZZA MARTIRI D'UNGHERIA	06/10/2025		X	X		
PIAZZA PURGATORIO	06/10/2025		X	X		
PIAZZA ROSARIO	06/10/2025		X	X		
STRADA DI SERVITU'	06/10/2025	X		X		
STRADA DI SERVITU' 2	06/10/2025		X	X		
VIA ALBINO PIERRO	06/10/2025		X	X		
VIA CALABRIA	06/10/2025	X	X	X		
VIA CASAL PARISI	06/10/2025		X	X		
VIA DEGLI EUCALIPTI	06/10/2025		X	X		
VIA DEGLI OLEANDRI	06/10/2025	X	X	X		
VIA DEI CIPRESSI	06/10/2025		X	X		
VIA DEI GERANI	06/10/2025		X	X		
VIA DEI GIACINTI	06/10/2025		X	X		
VIA DEI GIGLI	06/10/2025		X	X		
VIA DEI GLADIOLI	06/10/2025		X	X		
VIA DEI TAMARINDI	06/10/2025	X	X	X		
VIA DEI TIGLI	06/10/2025	X	X	X		
VIA DEI TULIPANI	06/10/2025		X	X		
VIA DEL CANALE DRAGONARA	06/10/2025		X	X		
VIA DELLE BETULLE	06/10/2025		X	X		
VIA DELLE GARDENIE	06/10/2025		X	X		
VIA DELLE MIMOSE	06/10/2025		X	X		
VIA DELLE ORCHIDEE	06/10/2025		X	X		
VIA DELLE ORTENSIE	06/10/2025		X	X		
VIA DELLE VIOLE	06/10/2025		X	X		
VIA FORTUNATO GIUSTINO	06/10/2025		X	X		
VIA FRANCESCO SAVERIO NITTI	06/10/2025		X	X		
VIA GIUSEPPE ALDINIO	06/10/2025		X	X		
VIA GIUSEPPE GUIDA	06/10/2025		X	X		
VIA LEONARDO SINISGALLI	06/10/2025		X	X		
VIA MONSIGNOR RAFFAELE REALE	06/10/2025		X	X		
VIA NAPOLI	06/10/2025	X	X	X		
VIA NAZARIO SAURO	06/10/2025		X	X		
VIA PAOLO MARSICANO	06/10/2025		X	X		
VIA PASTENA	06/10/2025		X	X		
VIA PIANO DI LIPPI	06/10/2025	X	X	X		
VIA ROMA	06/10/2025	X	X	X		
VIA RONCHEY	06/10/2025		X	X		
VIA ROSARIO	06/10/2025		X	X		
VIA S.ANTUONO	06/10/2025		X	X		
VIA SESTIERE MOLARA	06/10/2025		X	X		
VIA TRIBUNALE	06/10/2025		X	X		
VIA UMBERTO I	06/10/2025	X	X	X		
VIA XXVIII OTTOBRE	06/10/2025		X	X		
VIA ZANARDELLI	06/10/2025		X	X		
VIALE COLOMBO	06/10/2025	X	X	X		

SOCIETA'	MOLISE GESTIONI S.r.l.					
CODICE IMPIANTO	37221					
DENOMINAZIONE IMPIANTO	CASTELLUCCIO SUPERIORE					
COMUNE	CASTELLUCCIO SUPERIORE					
ELENCO VIE ISPEZIONATE	DATA ISPEZIONE	RETE AP/MP	RETE BP	DERIVAZIONE DI UTENZA PARTE INTERRATA	DERIVAZIONE DI UTENZA PARTE AEREA	GRUPPO DI MISURA
CONTRADA PASTANI	08/10/2025		X	X		
CONTRADA VIOLA	08/10/2025	X	X	X		
STRADA DI SERVITU	08/10/2025		X	X		
STRADA DI SERVITU 3	08/10/2025		X	X		
STRADA DI SERVITU 4	08/10/2025		X	X		
STRADA DI SERVITU 5	08/10/2025		X	X		
STRADA PROVINCIALE 46 DELLA PESCHERIA	08/10/2025	X	X	X		
VIA ALDO MORO E CADUTI DI VIA FANI	08/10/2025	X	X	X		
VIA GARIBALDI	08/10/2025		X	X		
VIA GIARDINI	08/10/2025		X	X		
VIA PASTANI AREA PIP	08/10/2025		X	X		
VIA SAN FRANCESCO	08/10/2025	X	X	X		
VIA SENATORE ARCIERI	08/10/2025		X	X		
VIA VITTORIO EMANUELE II	08/10/2025		X	X		